Bienvenidos a la serie de cursillos en línea
NASA Applied Remote Sensing Training (ARSET)

Introducción a los datos de la percepción remota para la gestión de recursos hídricos

Fechas del cursillo: 17, 24 y 31 de octubre, 7 y 14 de noviembre
Horario: 8-9 AM EDT/EST; 1-2 PM EDT/EST

ARSET

Applied Remote SEnsing Training
("Capacitación de percepción remota aplicada" en inglés)
Un proyecto de Ciencias Aplicadas de la NASA

Datos importantes

Presentaciones (inglés y español):

https://water.gsfc.nasa.gov/webinars

Contactos para pedir el enlace para el enlace grabado para los cursillos en línea:

Marines Martins : marines.martins@ssaihq.com

ARSET Water ListServ URL:

https://lists.nasa.gov/mailman/listinfo/nasa-water-training

Resumen

- **Breve repaso de las semanas anteriores**

- **Semana 3 : Humedad del suelo, evapotranspiración**

Panorama de satélites, sensores y modelos

Applications: Drought Monitoring, Irrigation Mapping

Presentador invitado hoy: Evan Johnson

http://water.gsfc.nasa.gov/

Módulos en inglés y español

Estudios de caso

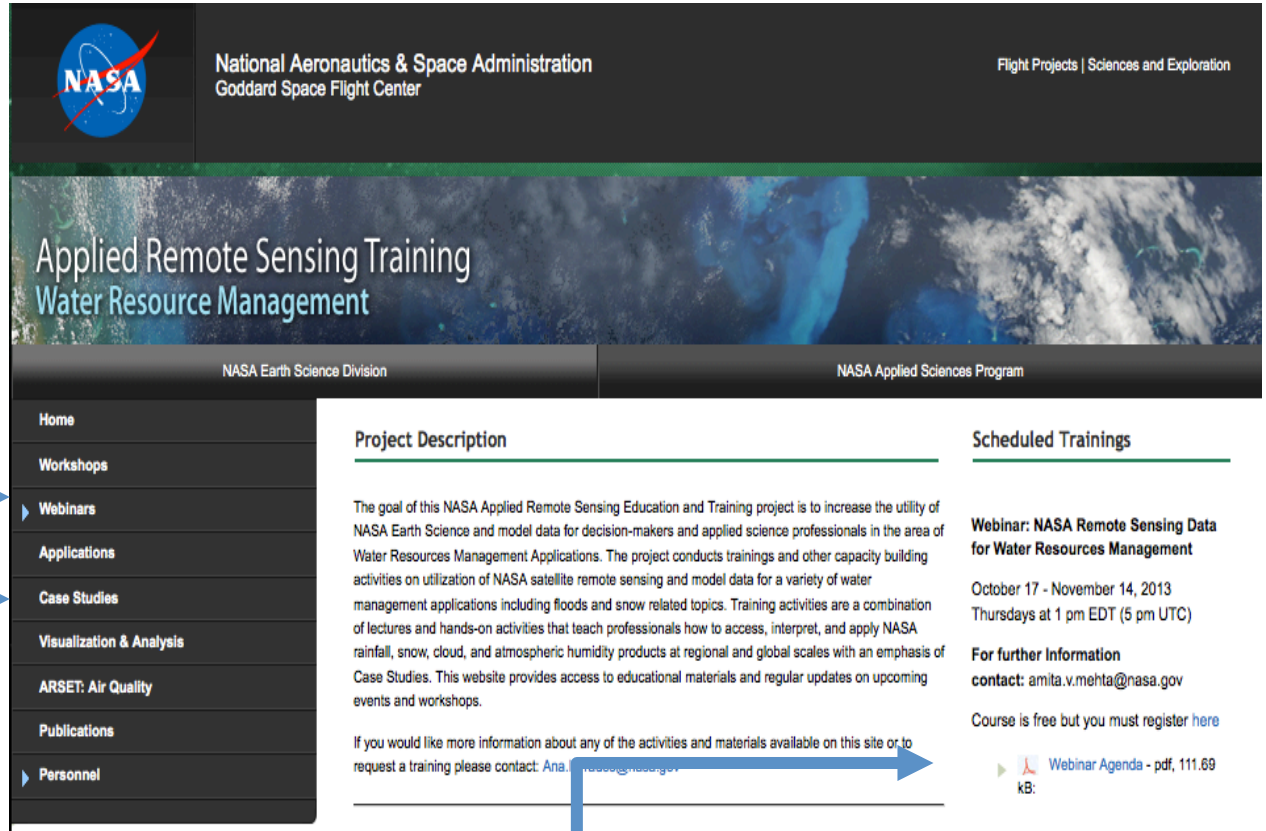

Futuras capacitaciones

Inscripción al listserv

Resumen del cursillo

Semana 1

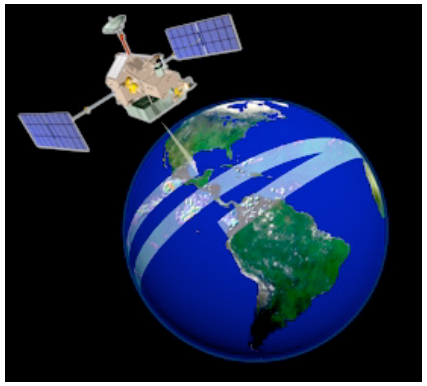

Panorama de la percepción remota y el modelado de sistemas terrestres

Semana 2

Lluvia y escorrentía

Semana 3

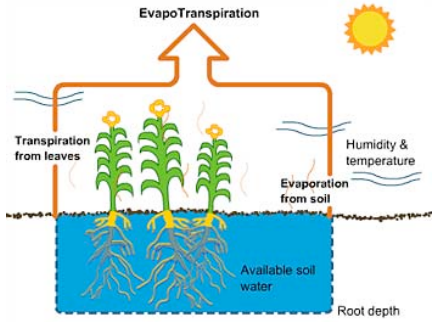

Humedad del suelo y evapo-transpiración

Semana 4

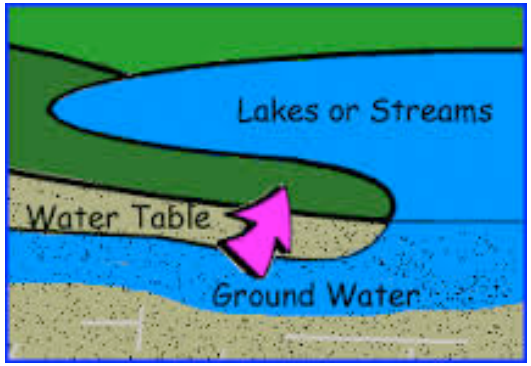

Agua embalsada y subterránea

Semana 5

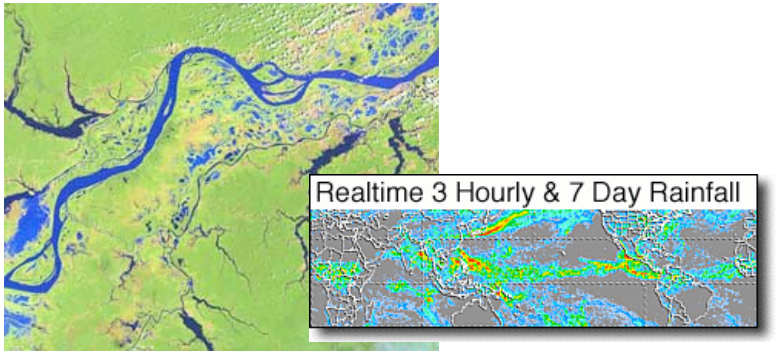

Herramientas en línea para acceder a datos/ imágenes

Los componentes del agua dulce

Humedad del suelo

Humedad del suelo

- Un componente crítico del ciclo hídrico que depende principalmente de la oferta (precipitación) y demanda (evapotranspiración) del agua
- Depende del tipo de suelo y sus características (terreno, vegetación, capacidad de infiltración)
- Indicador de condiciones hidrológicas de sequía
- Influye la escorrentía superficial y la inundación
- Influye la recarga del agua subterránea
- La humedad en superficie y a nivel de raíz es muy importante para la agricultura

Datos de la percepción remota de la NASA para la humedad del suelo y la evapotranspiración

Satélite	Sensores	Cantidades
TRMM	Precipitation Radar (PR)- Radar de precipitación TRMM Microwave Imager (TMI)- Captador de imágenes de microondas TRMM Visible Infrared Scanner (VIRS)- Escaneador infrarrojo visible	Tasa pluvial, perfil vertical de la tasa pluvial, lluvia acumulada
Terra y Aqua	MODerate Resolution Imaging Spectroradiometer (MODIS)- Espectrorradiómetro de imágenes de resolución moderada	Cubierta de nieve, índice de vegetación, índice de superficie foliar, cubierta terrestre, cobertura nubosa
Aqua	Atmospheric Infrared Sounder (AIRS)- Sonda atmosférica infrarroja *Advanced Microwave Scanning Radiometer for EOS (AMSR-E)- Radiómetro avanzado de escaneo de microondas para EOS	Temperatura y humedad atmosféricas, cubierta nubosa,equivalente en agua de la nieve, hielo marino, humedad del suelo, tasa pluvial en tres dimensiones
Landsat	(Enhanced) Thematic Mapper (ETM)- Mapeador temático (mejorado)	Cubierta terrestre, índice de vegetación, índice de superficie foliar
Grace	K-Band Ranging Assembly- Ensamblaje que recorre la gama de la banda K	agua terrestre

*Terminado en octubre de 2011

$$T_B = \varepsilon_{soil} \cdot T_{soil}$$

Temperatura de luminosidad microonda

La emisividad del suelo, *εsoil* depende de…

1. El ángulo de mirada α

2. La polarización de la radiación

3. El constante dieléctrico del suelo, el cual depende de la humedad y textura del suelo.



Así que, si sabemos el constante dieléctrico del suelo, podemos utilizar una relación estándar para calcular la humedad del suelo…

Advanced Microwave Scanning Radiometer for EOS (AMSR-E)

Radiómetro avanzado de escaneo de microondas para EOS

- A bordo de Aqua – satélite de órbita polar
- Doce canales, seis frecuencias, microonda pasiva 6.925, **10.65, 18.7**, 23.8, 36.5, and 89.0 GHz
- **Humedad del suelo superficial** (1 cm) y equivalente en agua de la nieve
- **Ofrece datos de referencia histórica**

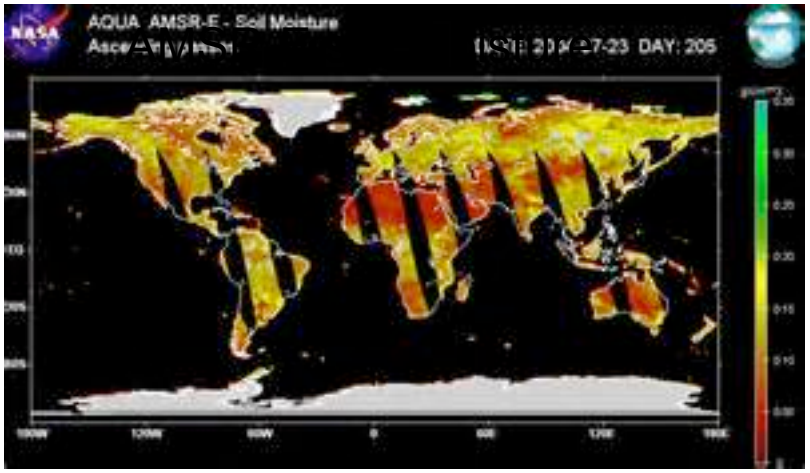

Cobertura temporal: junio de 2000-septiembre de 2011

Resolución temporal: diaria, mensual

Resolución espacial: 0.25°x0.25°

http://nsidc.orginex.html/data/amsre/

Soil Moisture (SSM/I)

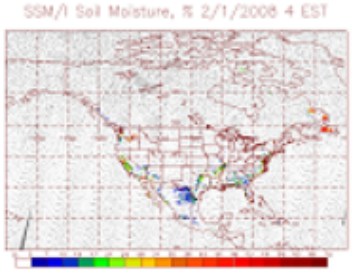

POES

La NOAA (Administración nacional oceanográfica y atmosférica, por sus siglas en inglés) ofrece humedad del suelo derivado de las mediciones del Captador de imágenes de sensor especial microonda (Special Sensor Microwave Imager-SSM/I) y la Sonda del captador de imágenes de sensor especial microonda (Special Sensor Microwave Imager Sounder- SSMIS) del Programa de defensa de meteorología satelital (Defense Meteorology Satellite Program-DMSP) measurements

Resolución espacial: 25 km

Resolución espacial: Producto operacional diario en tiempo casi real

http://www.ospo.noaa.gov/Products/land/spp/index.html

Futura misión : Soil Moisture Active Passive (SMAP)

http://smap.jpl.nasa.gov/mission/

Lanzamiento programado para octubre de 2014

Órbita : Casi-polar, heliosincrónica

Altitud: 685 km

Instrumentos avanzados para medir la humedad del suelo incluirán:

Radar (1.26 Ghz) con datos de alta resolución sobre tierra
Resolución espacial: cuadrículas de 3 km

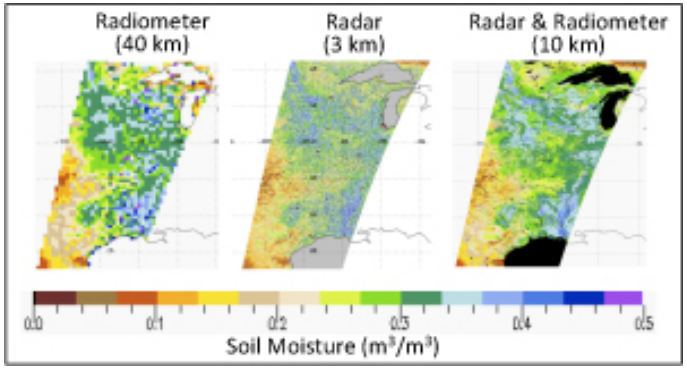

Radiómeter (1.41 Ghz)
Tamaño de barrido: 1000 km
Resolución espacial : 39x47 km IFOV

Cobertura espacial: Global

Cobertura: Diaria, 6 am/pm hora local

Products de datos del SMAP

Data Product Short Name	Short Description	Gridding (Resolution)	Latency*
L1A_Radar	Radar raw data in time order	-	12 hours
L1A_Radiometer	Radiometer raw data in time order	-	12 hours
L1B_S0_LoRes	Low resolution radar σ_o in time order	(5x30 km)	12 hours
L1B_TB	Radiometer T_B in time order	(36x47 km)	12 hours
L1C_S0_HiRes	High resolution radar σ_o (half orbit, gridded)	1 km (1-3 km)**	12 hours
L1C_TB	Radiometer T_B (half orbit, gridded)	36 km	12 hours
L2_SM_A	Soil moisture (radar, half orbit)	3 km	24 hours
L2_SM_P	Soil moisture (radiometer, half orbit)	36 km	24 hours
L2_SM_A/P	Soil moisture (radar/radiometer, half orbit)	9 km	24 hours
L3_F/T_A	Freeze/thaw state (radar, daily composite)	3 km	50hours
L3_SM_A	Soil moisture (radar, daily composite)	3 km	50 hours
L3_SM_P	Soil moisture (radiometer, daily composite)	36 km	50 hours
L3_SM_A/P	Soil moisture (radar/radiometer, daily composite)	9 km	50 hours
L4_SM	Soil moisture (surface & root zone)	9 km	7 days
L4_C	Carbon net ecosystem exchange (NEE)	9 km	14 days

* Mean latency under normal operating conditions (defined as time from data acquisition by the observatory to availability to the public data archive). The SMAP project will make a best effort to reduce these latencies.

** Over outer 70% of the swath.

Modelos de la NASA para datos de precipitación y escorrentía

Modelos	Cantitidades
GLDAS/NLDAS	**Evapo-transpiración, humedad terrestre en varias capas,** tasa pluvial, tasa de nieve, deshielo, equivalente en agua de la nieve, escorrentía superficial y subterránea

Sistema global de asimilación de datos terrestres (GLDAS)

OBJETIVO: Integrar observaciones terrestres y satelitales dentro de modelos númericos soisticados para producir imágenes físicamente consistentes, de alta resolución de estados de superficie terrestre (e.g., nieve) y flujos (e.g., evaporación)

Parámetros de entrada

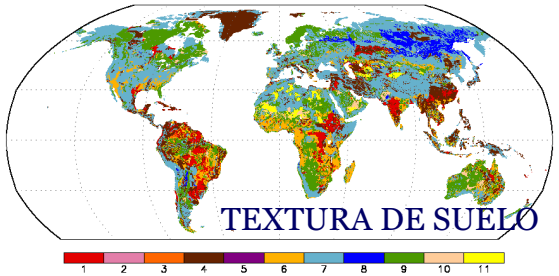

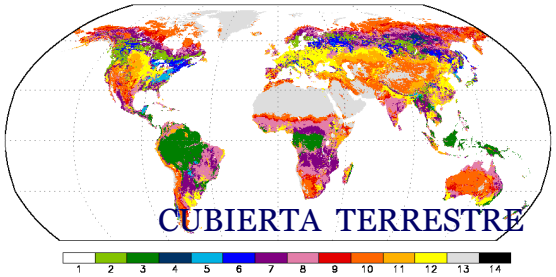

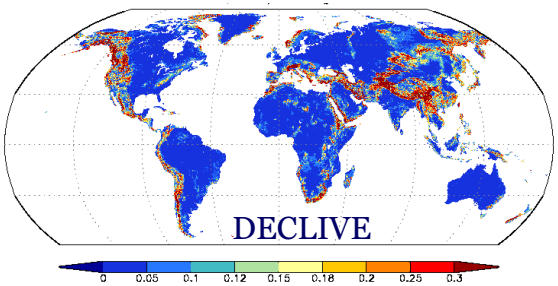

Forzado a base satelital

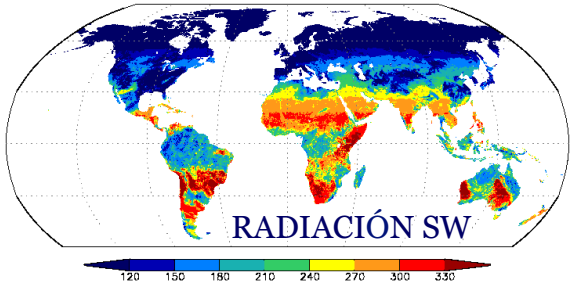

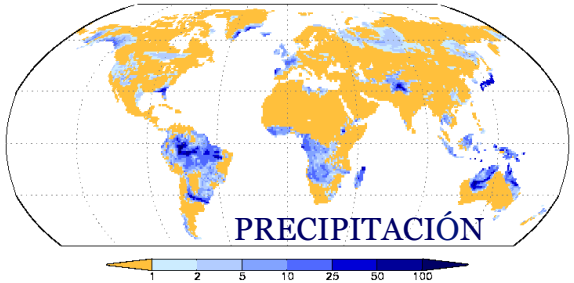

DISPONIBILIDAD: Rendimiento desde 1979-presente, simulaciones de Noah (¼°; 1°), CLM (1°), Mosaic (1°), y VIC (1°), en http://disc.gsfc.nasa.gov /hydrology/ index.shtml

Observaciones asimiladas

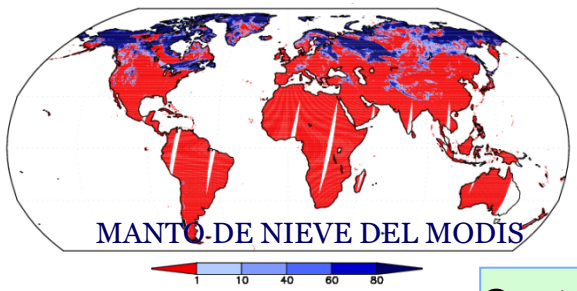

USOS: Estudios de inicialización de prognósticos meteorológicos y climácticos, aplicaciones para recursos hídricos, investigaciones hidrometeorológicas

Rendimiento integrado

Humedad suelo
Evapotranspiración
Escorrentía
Equivalente en agua de la nieve

Cortesía de Matt Rodell, NASA-GSFC

North-American Land Data Assimilation System (NLDAS)

Sistema global de asimilación de datos terrestres

- Un proyecto colaborativo entre: el NOAA/NCEP's Environmental Modeling Center (EMC - centro de modelado ambiental), el NASA Goddard Space Flight Center (GSFC - Centro Goddard de aviación espacial), Princeton University, la University of Washington, la NOAA/NWS Office of Hydrological Development (OHD), y el NOAA/ NCEP Climate Prediction Center (CPC)

- Conjuntos de datos de modelo tierra-superficie (land-surface model (LSM)) espacial y temporalmente consistentes de **las mejores observaciones y productos de modelos disponibles.**

- Actualmente en operación en tiempo casi real en una cuadrícula de ⅛ de grado sobre Norteamérica central; los conjuntos de datos retrospectivos y simulaciones del NLDAS se extienden hasta enero de 1979.

Datos de la NASA de la humedad del suelo multi-nivel

Modelos tierra-atmósfera:

- Sistema global de asimilación de datos terrestres o Global Land Data Assimilation System **(GLDAS)**
- Sistema norteamericano de asimilación de datos terrestres o North American Data Assimilation System **(NLDAS)**

Cobertura temporal : 1979 - al presente

Resolución espacial : (⅛°, ¼°, 1°)

GLDAS/NLDAS: Portal hidrológico Giovanni

http://giovanni.gsfc.nasa.gov/

GLDAS/NLDAS: Portal hidrológico Giovanni

http://giovanni.gsfc.nasa.gov/

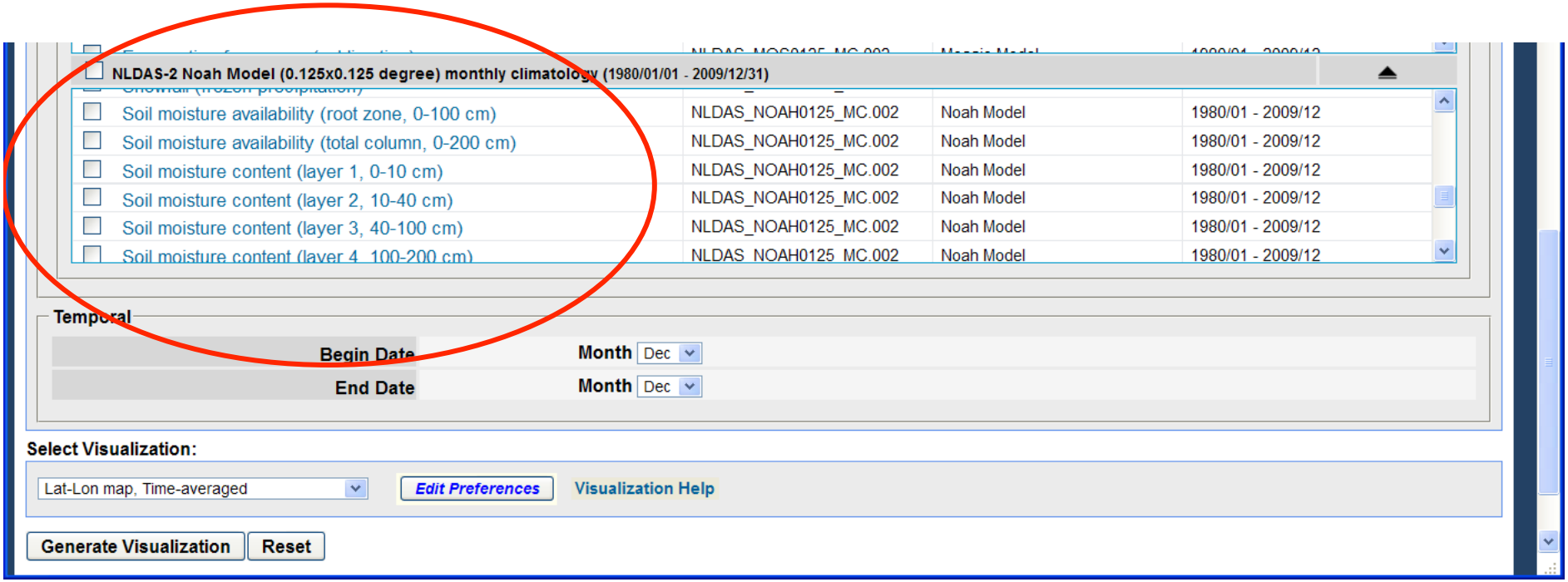

Aplicaciones de la humedad del suelo

Tiempo: Prognástico más exacto de lluvia

Desastres naturales: Alerta temprana de sequía y apoyo para decisiones
Mejor prógnostico y mapeo de inundaciones
Condicion de infiltración del suelo

Agricultura: Predicción de la productividad agrícola, alerta temprana de hambruna, monitoreo de cultivos

Recursos hídricos: Equilibrio hídrico region y gobernación efectiva

Junto con la precipitación y la evapotranspiración, la humedad del suelo es crítica para un equilibrio hídrico superficial/subterráneo

Humdedad del suelo del NLDAS – Un componente principal del monitoreo de sequías

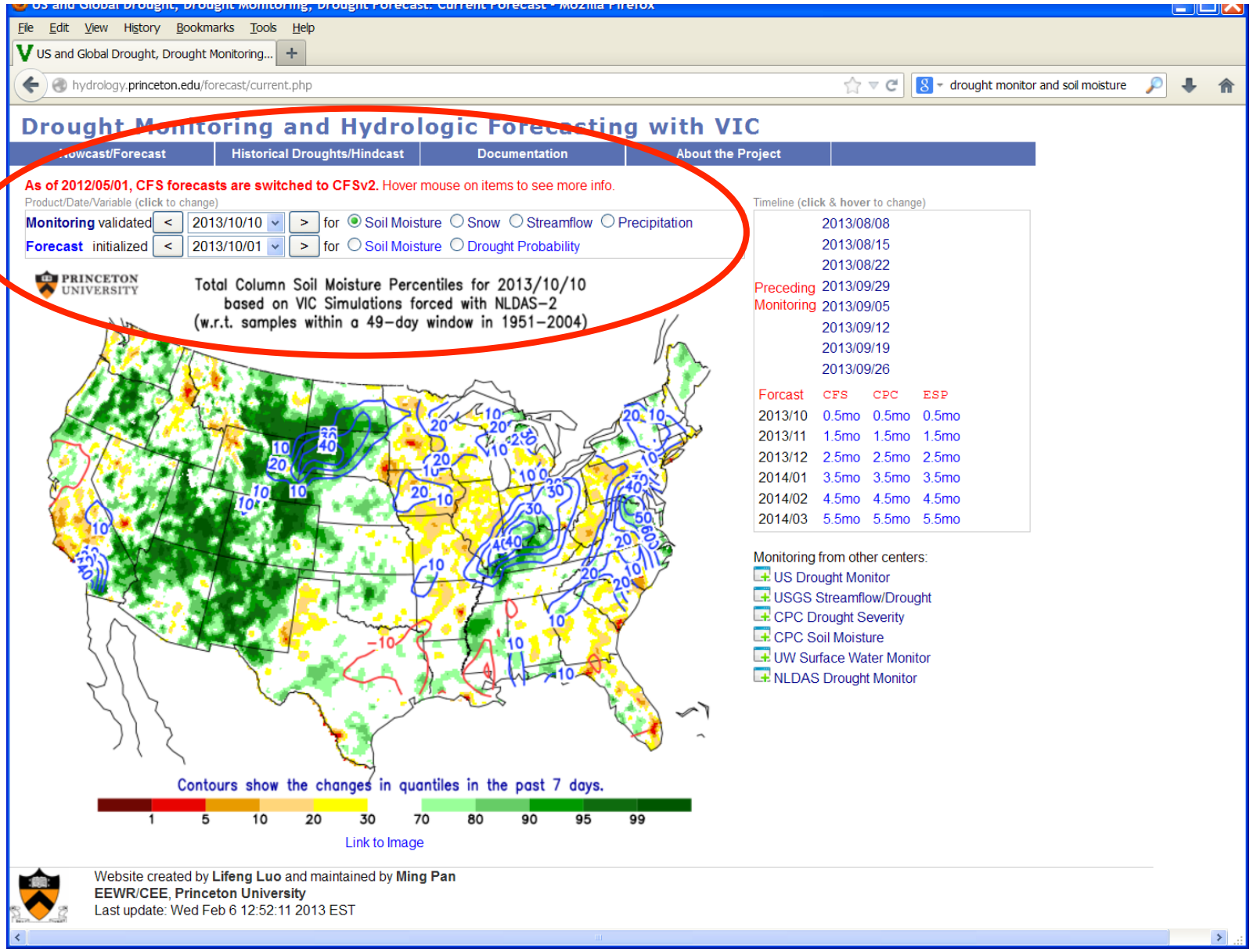

Evapotranspiración

El mapeo de la evapotranspiración derivada de satélites para la gestión de recursos hídricos

Capacitación de percepción remota de la NASA
Presentado por Evan Johnson (ARSET)
Con contribuciones de
David Toll ,Rick Allen y Forrest Melton

ARSET

Applied Remote SEnsing Training
("Capacitación de percepción remota aplicada" en inglés)
Un proyecto de Ciencias Aplicadas de la NASA

En breve

- La importancia de la ET
- Las dificultades de la medicón de la ET
- Beneficios y oportunidades de utilizar la percepción remota para la ET
- Métodos de derivar la ET utilizando la percepción remota:
  - Pros y contras
- - Aplicaciones de la ET
- Resumen

¿Qué es la evapotranspiración?

La suma de la evaporación de la superficie de la tierra más la transpiración de las plantas

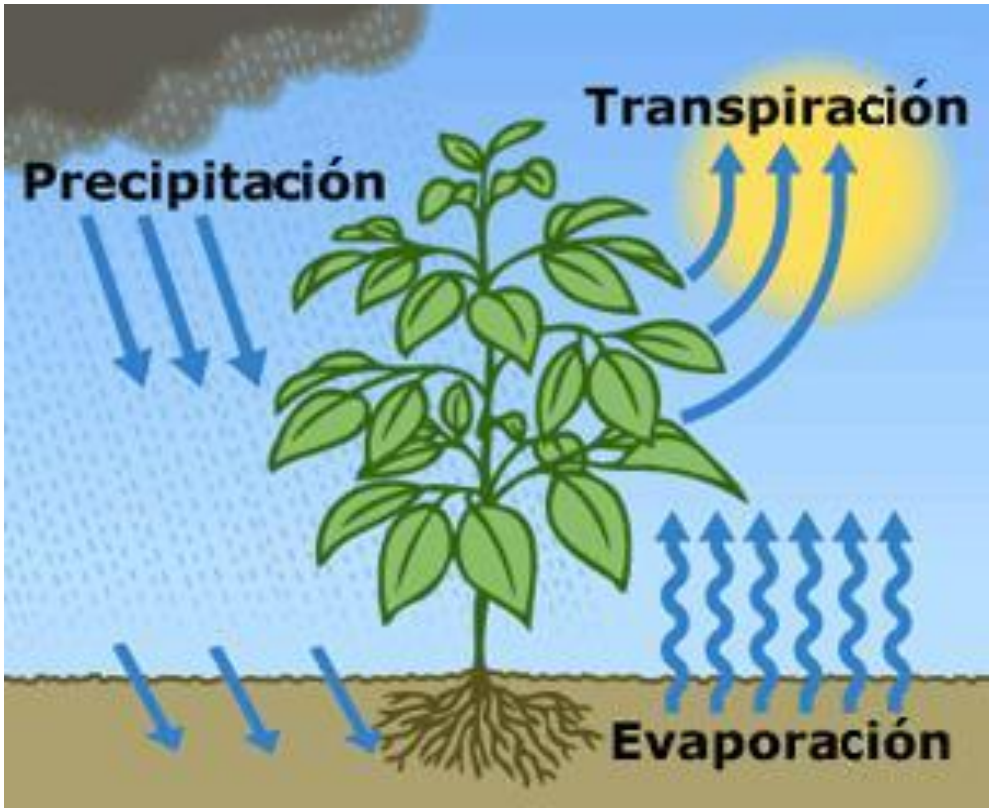

Fuente: USGS

La importancia de la ET

- Componente crítico del equilibrio de agua y energía de las interacciones clima-suelo-vegetación.
- Se usa parar
  - Determinar el consumo agrícola del agua
  - Asesorar condiciones de sequía
  - Desarrollar presupuestos hídricos
  - Monitorear el agotamieto de acuíferos
  - Etc….

Las dificultades de medir la ET

- La ET es compleja (muchas variables)

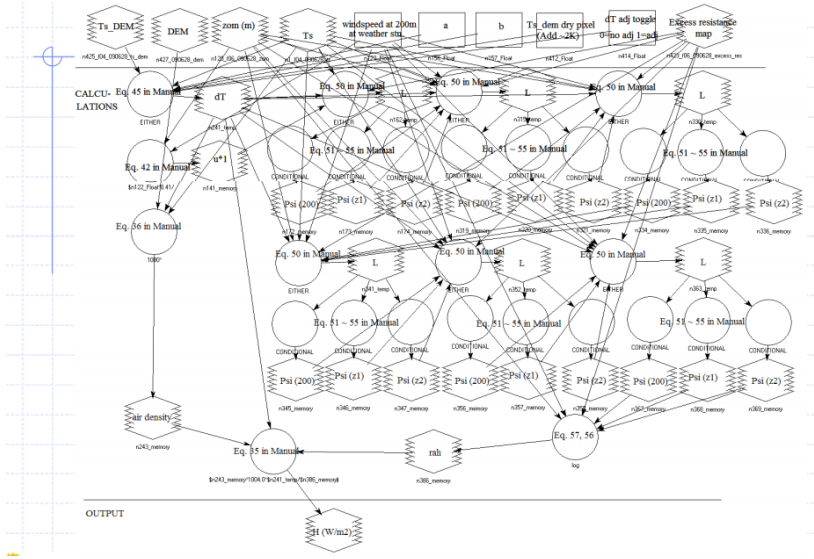

- La ET varía a través del tiempo y el espacio (UN MONTON!)

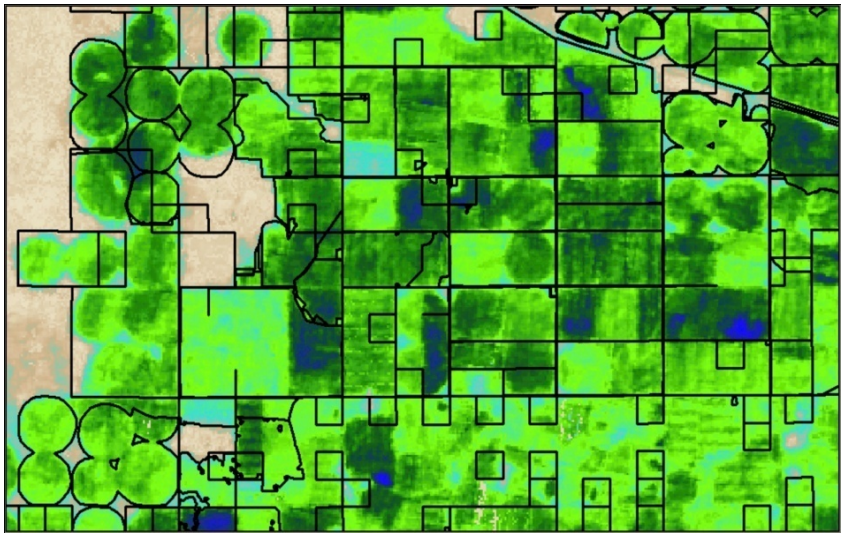

Main Limitation of ET Ground Measurements

Son mediciones puntuales y no pueden capturar la variabilidad espacial

Torres de flujo turbulento



Lisímetros

Fuente: Rick Allen, Universidad de Idaho

Los beneficios de usar datos de la percepción remota satelital

- Proporcionan medidas relativamente frecuentes y espacialmente continuas de variables biofísicas a diferentes escalas espaciales:
  - Radiación
  - Manto de vegetación y densidad

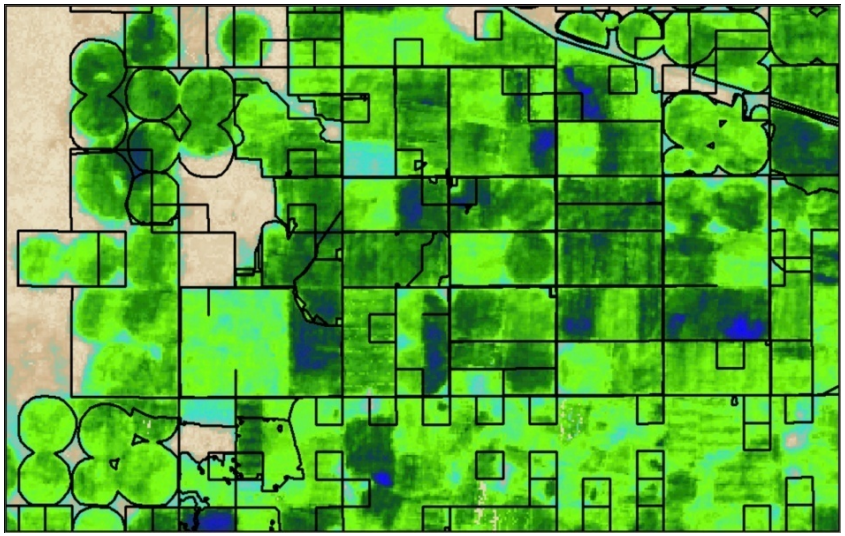

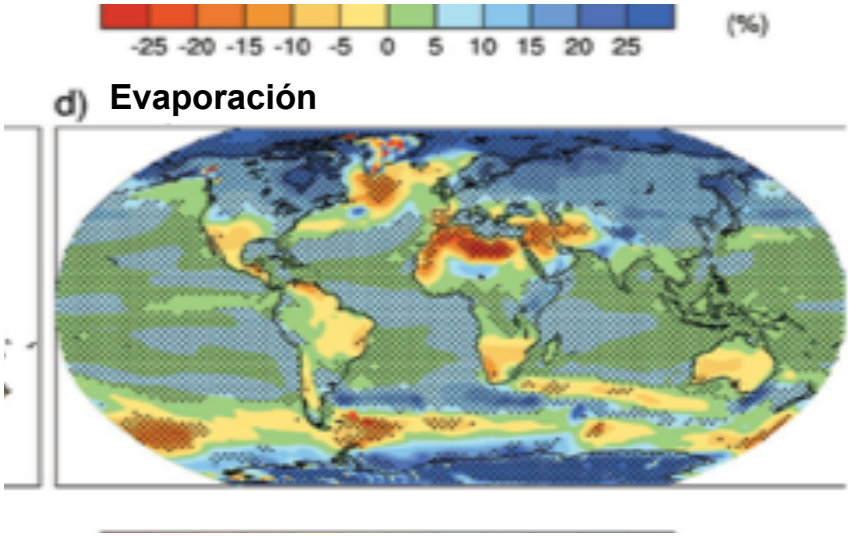

Fuente: David Toll, NASA Goddard Space Flight Center

Métodos para derivar la ET

Método	Resolución espacial	Fuente	Disponibilidad
Modelos de superficie terrestre: NLDAS/GLDAS	1 - ⅛ de grado (Global)	NASA/NOAA	Gratis/descargar
Otros modelos físicos: MODIS	1km (Global)	Universidad de Montana	Gratis/descargar
Equilibrio enérgico: METRIC/SEBAL	30 m (Local, Regional)	Varios	No gratis/contrato
Relaciones vegetación/ET	30 m (Local, Regional)	Varios	Gratis/No gratis
ALEXI	10 km – 30 m	USDA	Aún no disponible

Métodos de derivar la ET:

El sistema de asimilación de datos terrestres de la NASA

El sistema de asimilación de datos terrestres de la NASA (Land Data Assimilation System-LDAS)

- Usa modelos superficiales terrestres no acoplacos forzados con rendimiento en tiempo real de:
  - Modelos de predicción numérica
  - Datos satelitales
  - Mediciones de precipitación
- Proporciona información cada hora en incrementos de ⅛vo de grado en tiempo casi real.
- Historial desde 1979
- GLDAS (global) y NLDAS (Norteamérica)
- Puede acceder a datos a través del monitor de sequías del NLDAS (NOAA), Giovanni

www.emc.ncep.noaa.gov/mmb/nldas/drought/Evap/

NLDAS | Forcing Data | Model Output | NLDAS Monitor | NLDAS Forecast | Quick Links

NLDAS Drought Monitor

Evapotranspiration

NOTE: This page is best viewed with a screen resolution of at least 1024x768

DISCLAIMER: Any data provided on this server should be used for research or educational purposes only. This data should NOT be relied on for any operational use as data gaps can occur due to hardware failure and/or model upgrading procedures.

Ensemble Mean LSM OUTPUT:

Current Evapotranspiration Anomaly

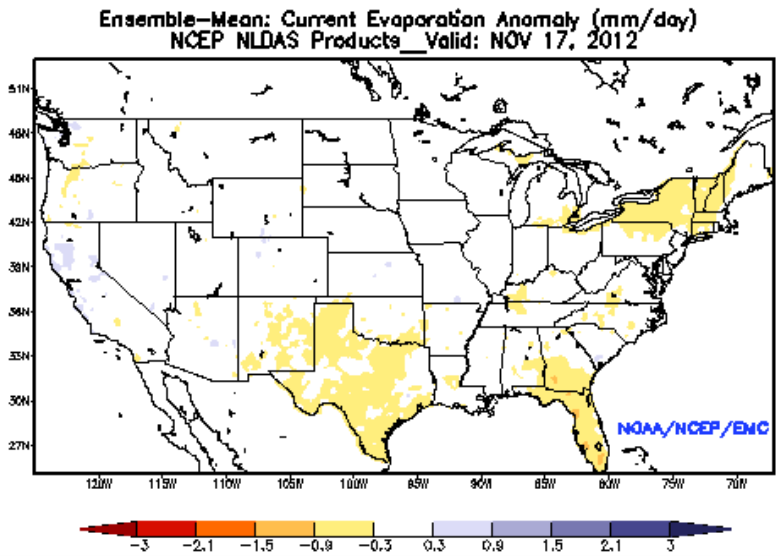

http://www.emc.ncep.noaa.gov/mmb/nldas/drought/

Datos de la ET del GLDAS usando Giovanni

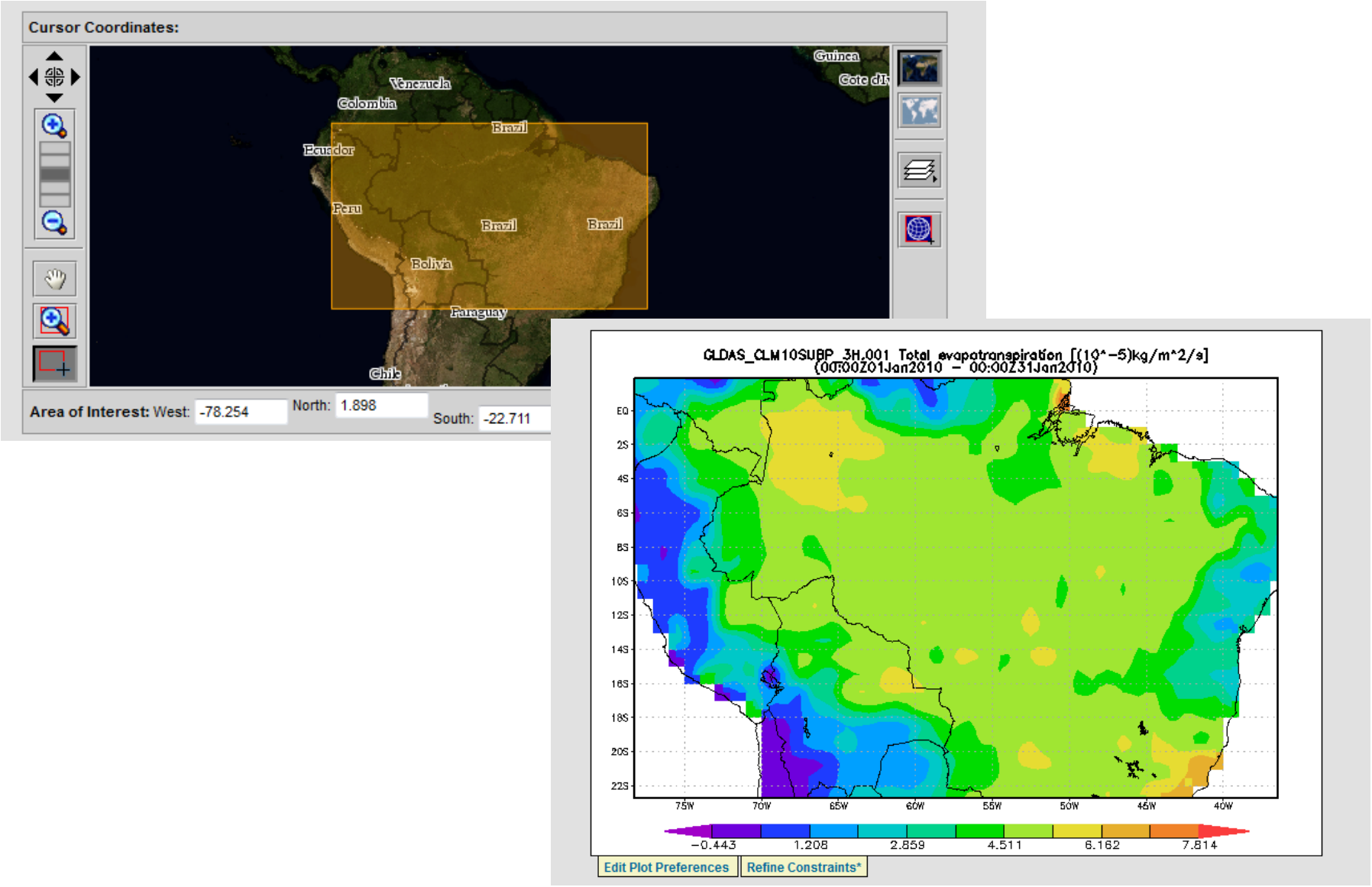

Brasil

Métodos de derivar la ET:

MODIS

Productos del Índice de evapotranspiración y severidad de sequía a base del MODIS

Qiaozhen Mu, Maosheng Zhao, Steven W. Running

Numerical Terradynamic Simulation Group (NTSG), Facultad de silvícultura y conservación, La universidad de Montanta, Missoula

¿¿¿¿Qué es MODIS????

¿Qué es MODIS?

- Moderate Resolution Imaging Spectrometer

Espectrorradiómedro de imágenes de resolución moderada

- Lanzado a bordo de Terra: Diciembre 1999
- Lanzado a bordo de Aqua: May 2002
- Resolución espacial: 250m, 500m, 1km
- Resolución temporal: Diaria, cada 8 días, 16 días, mensual, trimestral, anual
- 36 bandas:
  - Presupuesto radiativo (Reflectancia superficial, temperatura, lbedo)
  - Variables en el ecosistema (índices de vegetación, de área foliar etc.)
  - Características de cubierta terrestre (fuego, cubierta terrestre)

MODIS y la ET

Datos de entrada del MODIS (RS)
(Albedo, FPAR/LAI, cubierta terrestre)

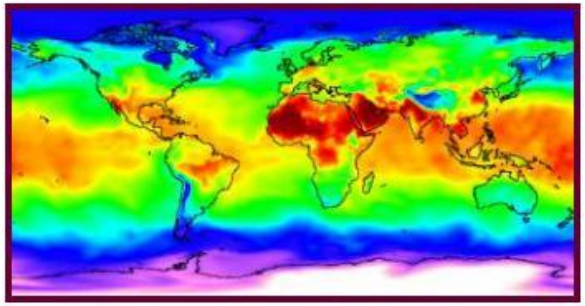

Datos meteorológicos diarios (MET)
(S↓ , VPD, Temperatura. No Prcp!)

Ecuación Penman-Monteith

$$\lambda E = \frac{\Delta \bullet R_a \bullet (R_n - G) + \rho \bullet C_p \bullet VPD}{R_a \bullet (\gamma + \Delta) + \gamma \bullet R_S}$$

ET = f (RS, MET)

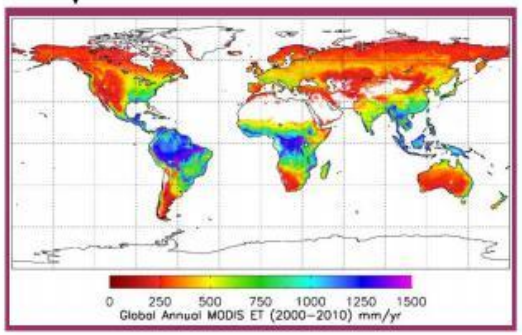

ET MODIS: evaporación del suelo, evaporación de agua interceptada por la cubierta forestal y transpiración de las plantas.

Mu et al., 2007, RSE; Mu et al., 2011. RSE. Mu et al., 2009, WRR *Fuente: Qiaozhen Mu, Universidad de Montana*

Características de los productos ET MODIS

- Resolución espacial: 1 km
- Cobertura espacial: Global
- Plazo temporal: 8 días, mensual, anual
- Cobertura temporal: 2000-2011

ET annual global 1-km entre 2000-2010

El promedio global de ET MODIS sobre superficies de tierra con vegetación es de 575.9 ± 381.6 mm año^{-1}.

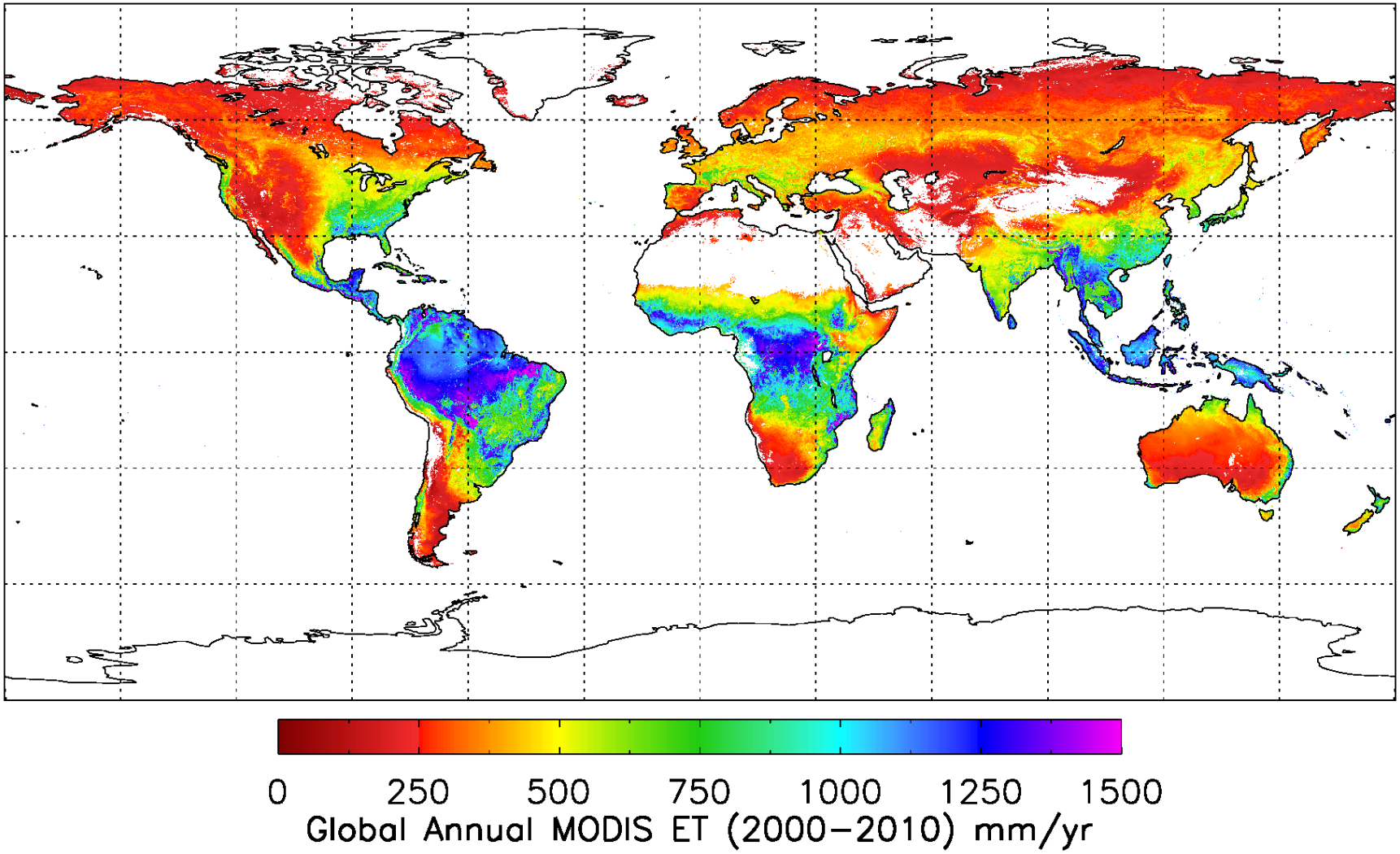

Fuente: Qiaozhen Mu, Universidad de Montana

Aplicación de la ET MODIS

Impactos directos sobre el clima local de la expansión del cultivo de caña de azúcar en el Brasil
Loarie, S. R, et al. (2011)

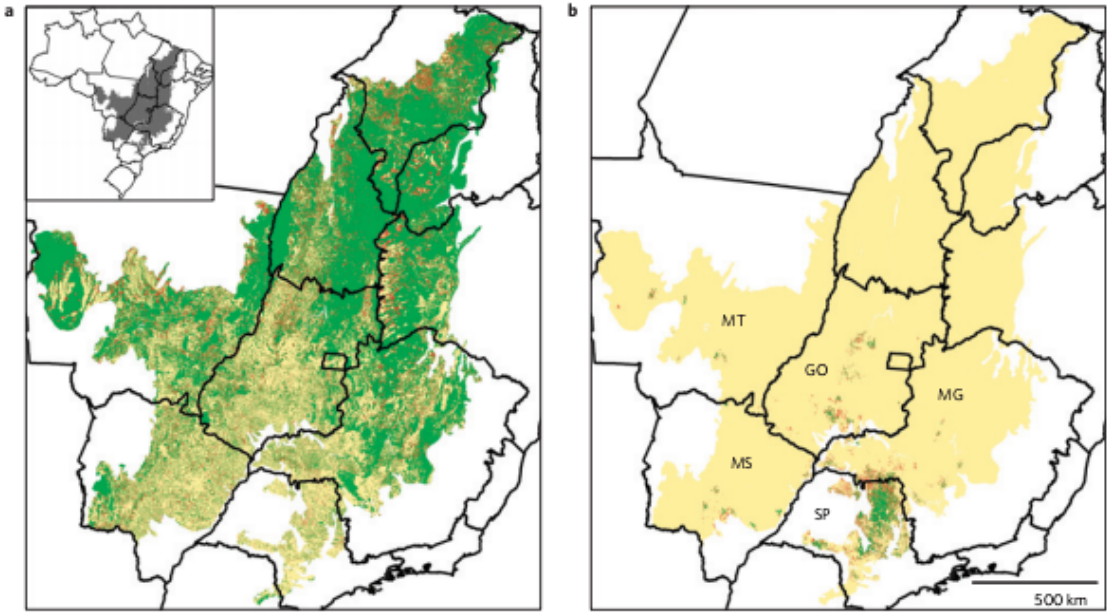

Vegetación natural en verde
Áreas taladas en rojo

Áreas de cultivo de caña de azúcar
para bio-combustible

La conversión de vegetación natural en un mosaico de cultivo/pastoreo calienta el área un promedio de 1.55° C
La conversión del mosaico de cultivo/pastoreo enfría la región un promedio de .93° C. (cambios en albedo superficial y ET)

¿Dónde puede conseguir productos de la ET MODIS?

- Proyecto de evapotranspiración global MODIS

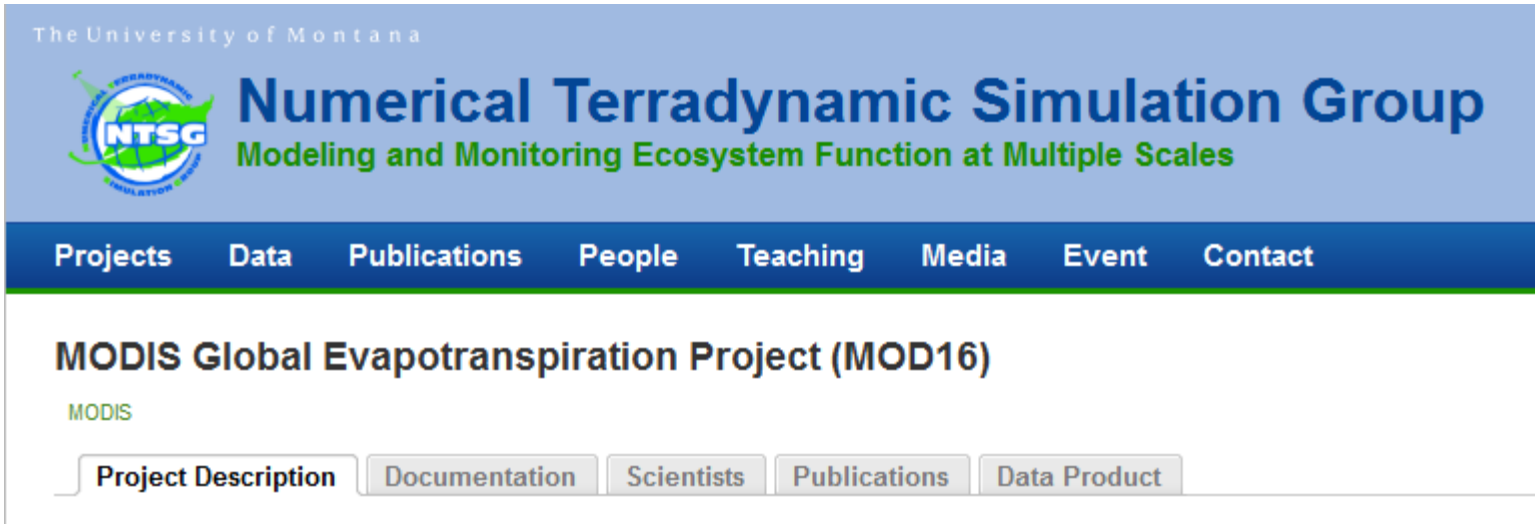

http://www.ntsg.umt.edu/project/mod16

Caja de herramientas MODIS (ArcGIS)

- Desarrollado por el Centro para la investigación en recursos hídricos (Center for Research in Water Resources) Universidad de Tejas, Austin
- Descargar del centro de recursos ArcGIS, Galería de modelos de geo-procesamiento y herramientas en línea: http://resources.arcgis.com/gallery/file/geoprocessing

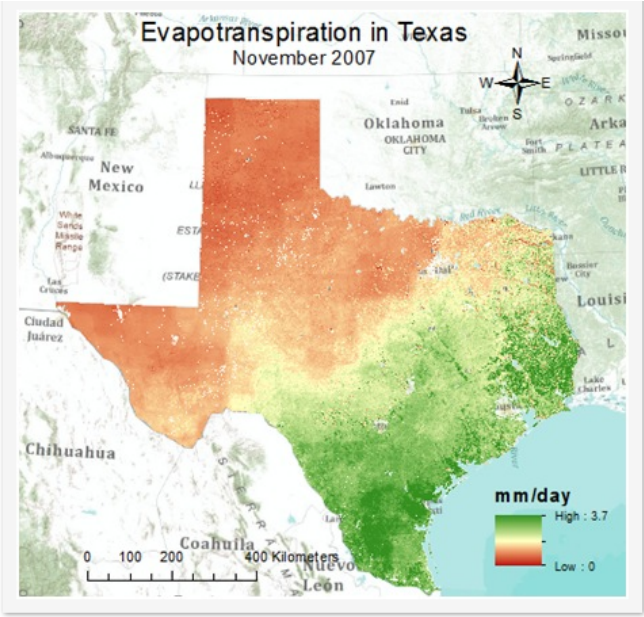

Métodos para derivar la ET:

Equilibrio enérgico y los índices de vegetación

¿Cuál es el satélite que estos dos métodos utilizan?

- *Método de equilibrio enérgico*
- *Índices de vegetación/relación con ET*

Respuesta: El satélite LANDSAT

¿Qué es LANDSAT?

Más de 36 años de observación terrestre global de Landsat

- Landsat 1 se lanzó el 23 de julio 23 de 1972 (MSS)
- Landsat 2 se lanzó el 22 de enero de 1975 (MSS)
- Landsat 3 se lanzó el 5 de marzo de 1978 (MSS)
- Landsat 4 se lanzó el 16 de julio de 1982 (TM)
- **Landsat 5** se lanzó el 1ro de marzo de 1984 (TM)
- Landsat 6 se lanzó el 5 de octubre de 1993, pero nunca alcanzó su órbita
- **Landsat 7** se lanzó el 15 de abril de 1999, mayo de 2003 SLC-Off (ETM+)

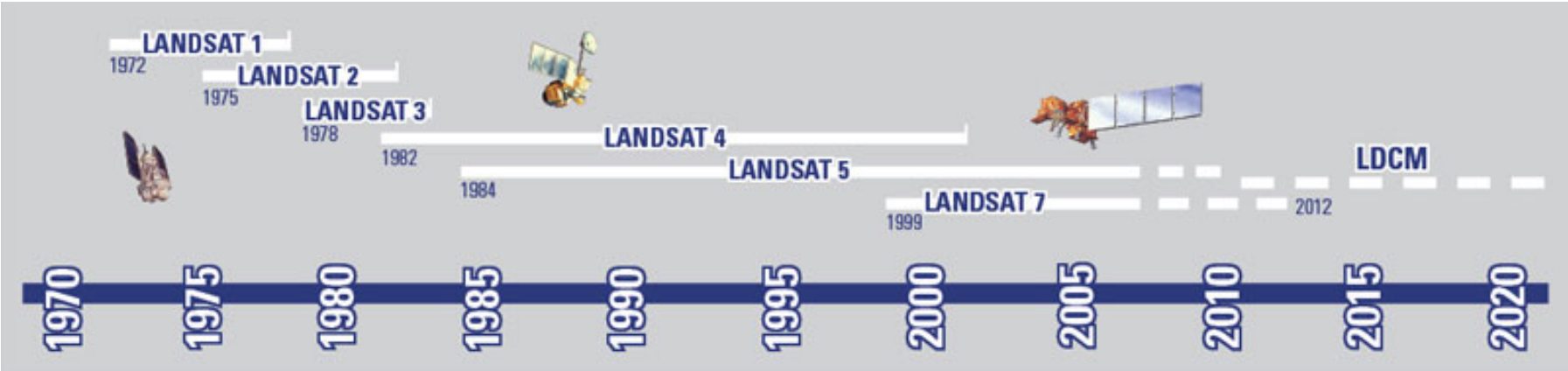

http://landsat.usgs.gov/

Y…

- El 8 de deciembre de 2008, el USGS hizo el historial de 36 años de Landsat disponible a cualquiera a través de la internet *sin ningún costo*.
  - **Formato GeoTIFF**
  - **Orto-rectificado, listo para el "GIS"**

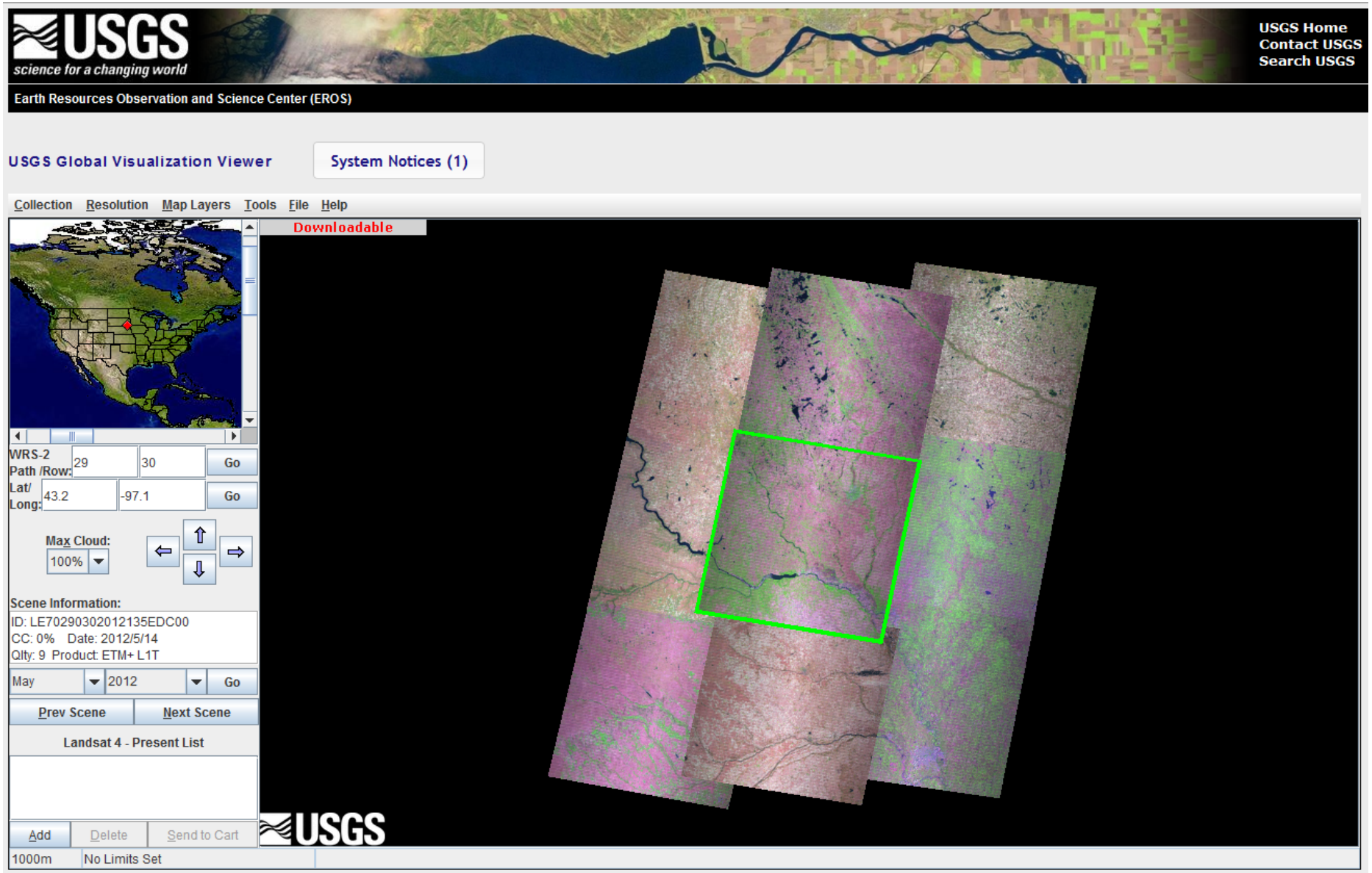

http://glovis.usgs.gov

Más sobre Landsat….

- 7 bandas espectrales (Visible, casi-infrarroja, medio-infrarroja, termal)
- Resolución espacial:
  - Landsat 5
    - Todas las bandas MENOS termal: 30 metros
    - Termal: 120 metros
  - Landsat 7
    - Todas las bandas MENOS termal: 30 metros
    - Termal: 60 metros
- Tiempo de revisita: 16 días

Bandas de Landsat: ¿Qué es importante para la ET?

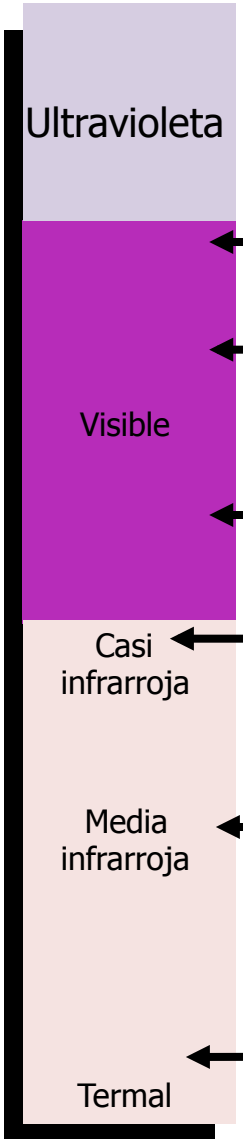

BANDA 1: Azul
Difundida por la atmósfera
Ilumina material en las sombras que no se ven en ondas más largas
La mejor penetración del agua para agua clara

BANDA 2: Verde
Contraste entre agua clara y agua turbia
Pico de reflectancia de vegetación en la región visible

BANDA 3: Roja
Banda de absorción de clorofila para discernir vegetación
Reflectancia de carotena y xantófilas (follaje muerto)

BANDA 4: Casi-infrarroja
Tejido foliar interno sumamente reflectivo (se disminuye según aumenta el estrés)
Modelado para combustible de incendios
Diferencia entre vegetación perenifolia y decidua

-BANDAS 5 y 7: Media-infrarroja
Discriminación de aceite sobre agua
Contenido húmedo del suelo y la vegetación
Penetración nubosa limitada
Contraste entre tipos de vegetación

BANDA 6: Termal
Reflectancia solar de edificios de metal
Emisiones de calor de incendios y chimeneas
Penetración del humo
Calor emitido y latente

Métodos para derivar la ET:

Equilibrio enérgico

ET, Landsat y equiligrio enérgico: SEBAL y *METRICtm*

- SEBAL –
  - Surface-Energy Balance Algorithm for Land (Algoritmo de equilibrio enérgico superficial para la tierra)
  - Desarrollado por el Dr. Wim Bastiaanssen (Países Bajos)
  - Aplicaciones: ET y productividad agrícola
- METRIC
  - Mapping Evapotranspiration with High Resolution and Internalized Calibration (Mapeo de evapotranspiración con alta resolución y calibración internalizada)
  - Desarrollado por el Dr. Rick Allen, Universidad de Idaho

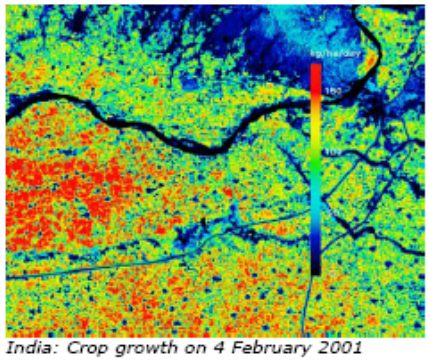

India: Crop growth on 4 February 2001

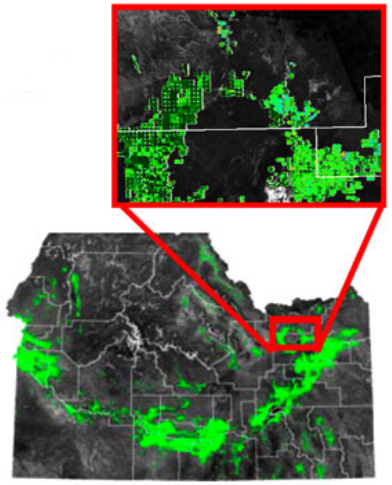

Agricultural evapotranspiration for southern Idaho. Image courtesy of IDWR.

Fuente: Rick Allen, Universidad de Idaho

¿Por qué utilizar imágenes de Landsat?: Buena resolución espacial



Aplicación de METRIC en La Mancha, España, 2003

Fuente: Rick Allen, Universidad de Idaho

La ET de sembradíos *individuales* es *crítica* para:

- Derechos hídricos,
- Transferencias hídricas,
- Gestión hídrica de cultivos

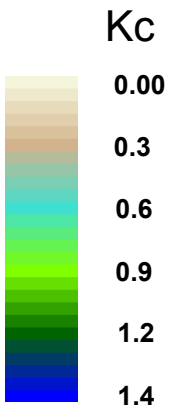

(Kc basado en ETo)

Más sobre resolución espacial



Landsat Color Falso (MRG)
26/8/2002 10:33am

MODIS Color Falso (MRG)
26/8/2002 11:02am

Source: Rick Allen, University of Idaho

Aplicaciones de la ET METRIC en el Departamento de recursos hídricos de Idaho

1. Agotamiento de acuíferos
2. Recompra de derechos hídricos
3. Planificación: ET según el tipo de uso de la tierra
4. Uso de agua por la agricultura irrigada
5. Monitoreo de acatamiento de derechos hídricos
6. Modelado: ET para computar presupuestos hídricos
7. Análisis de alternativas a la restricción de derechos hídricos.

Fuente: Rick Allen, Universidad de Idaho

ET SEGÚN CLASE DE USO DE TIERRA

¿Cómo cambia el uso del agua según cambia el uso de la tierra?

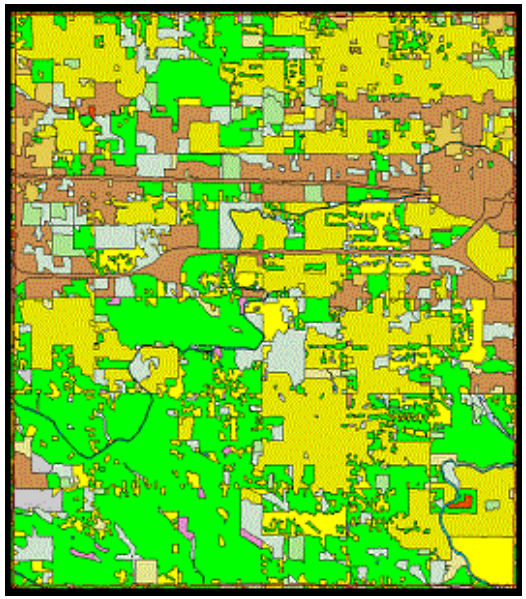

Uso de la tierra/ cubierta terrestre



ET del METRIC

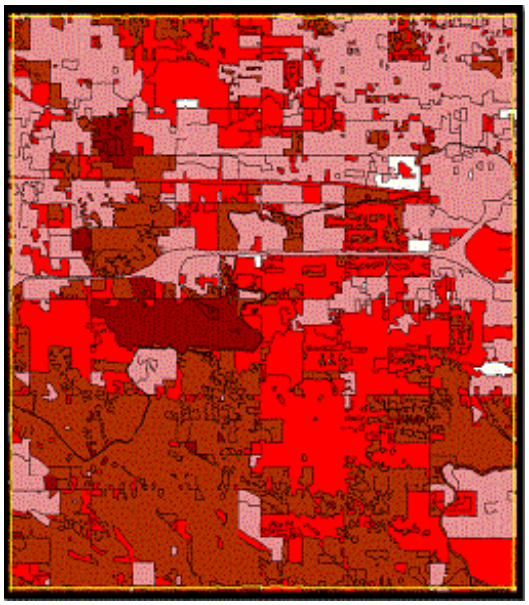

ET según uso /cubierta terrestre

Fuente: Anthony Morse, Departamento de recursos hídricos de Idaho

Sub-modelo “completo” METRIC^{tm}-ERDAS para calor sensible y ET

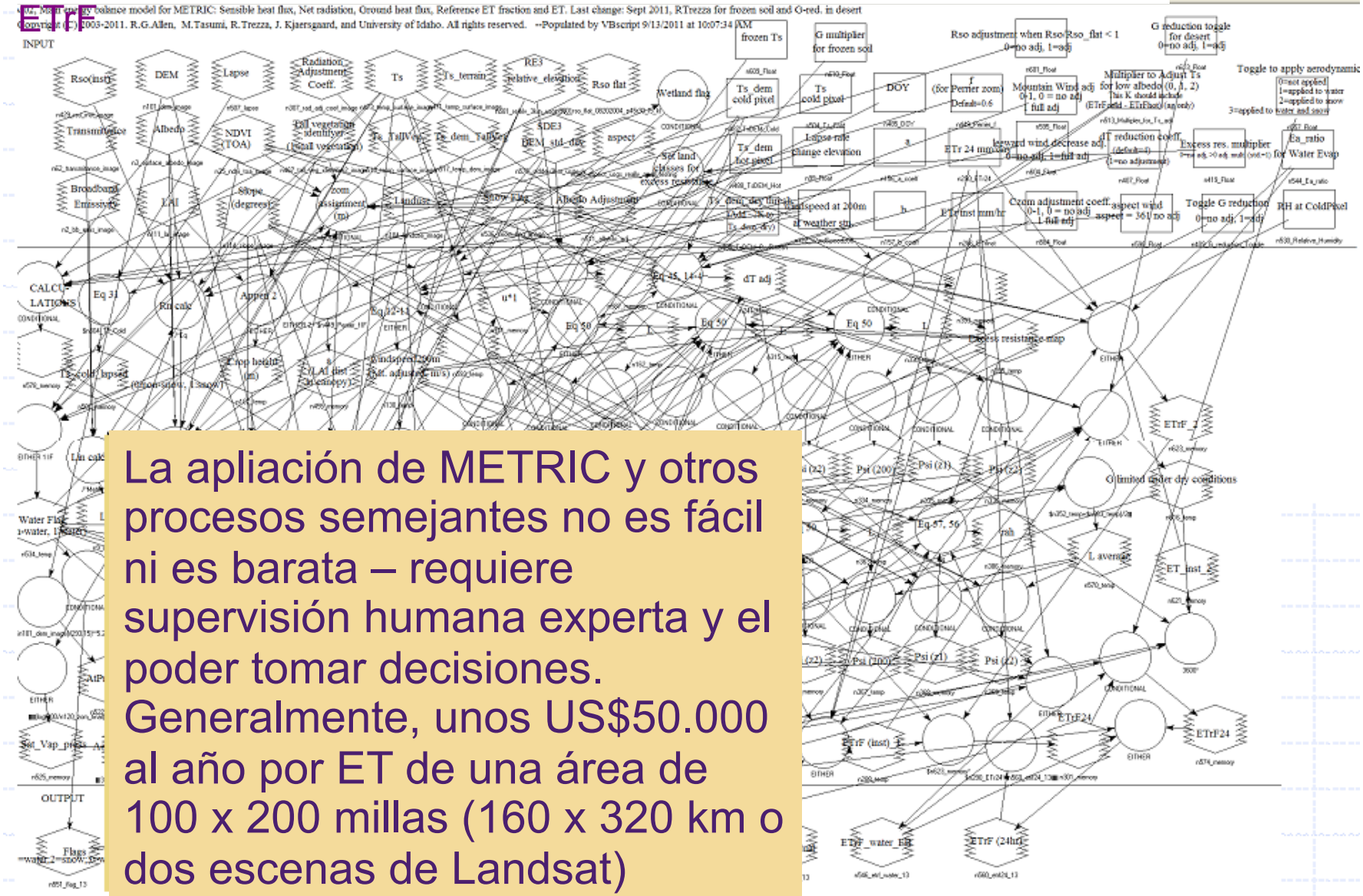

La apliación de METRIC y otros procesos semejantes no es fácil ni es barata – requiere supervisión humana experta y el poder tomar decisiones. Generalmente, unos US$50.000 al año por ET de una área de 100 x 200 millas (160 x 320 km o dos escenas de Landsat)

Fuente: Rick Allen, Universidad de Idaho

MORALEJA

Aunque los datos de Landsat son gratis, ¡el utilizar el método de equilibrio enérgico para derivar la ET cuesta tiempo y dinero!

Métodos para derivar la ET:

Índices de vegetación

Las relaciones entre el índice de vegetation y la ET

- *¿Qué es un índice de vegetación?*
  - *Se basa en la relación entre las longitudes de onda rojas y casi rojas.*
  - *La clorofila absorbe gran parte de lo visible (rojo)*
  - *La estructura de las plantas refleja gran parte de lo casi infrarrojo*

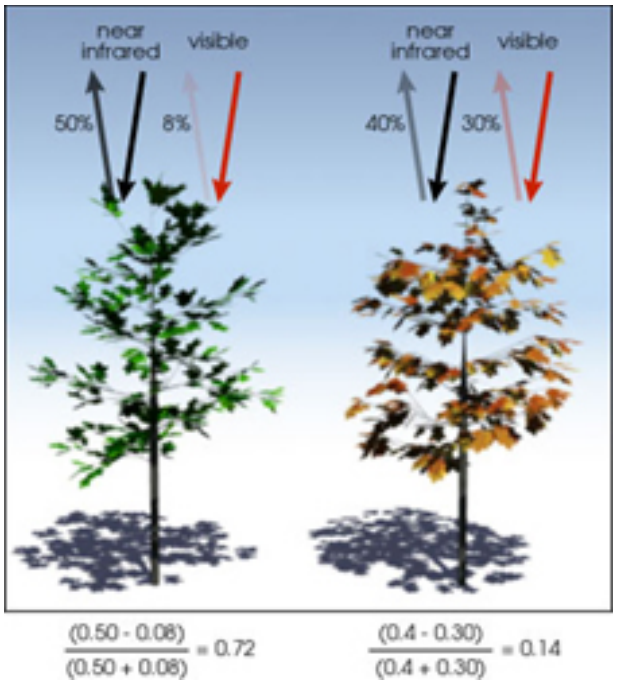

Normalized Difference Vegetation Index (NDVI)- Índice normalizado de diferencia de vegetación

$$\frac{\text{Casi infrarrojo} - \text{rojo}}{\text{Casi infrarrojo} + \text{rojo}}$$

Los valores representan diversos niveles de densidad de vegetation

Norteamérica, julio 2000

África, marzo 2000

Fuente: NASA Goddard Scientific Visualization Studio

Estudio de caso: TOPS-SIMS

- TOPS-SIMS: Sistema completamente automatizado de procesamiento de datos y mapeo de NDVI, F_c, K_{cb} y Et_{cb}
- Interfaz en línea para acceso a y recuperación de datos
- Comparación con otros modelos de ET, mediciones de renovación superficial/ datos continuos de humedad del suelo: los resultados iniciales son muy prometedores
- Los siguientes pasos:
  - Actualmente trabajando con cultivadores asociados para probar la interfaz en línea y desarrollar herramientas informáticas adicionales
  - Continuando con la comparación con otros modelos y observaciones superficiales de la ET
  - Integración de otros modelos a base de satélites y datos NOAA FRET
  - Trabajando con socios para desarrollar planes de apoyo operacional a largo plazo

Fuente: Forrest Melton, CSUMB/NASA

Valor diario de ETo del CIMIS

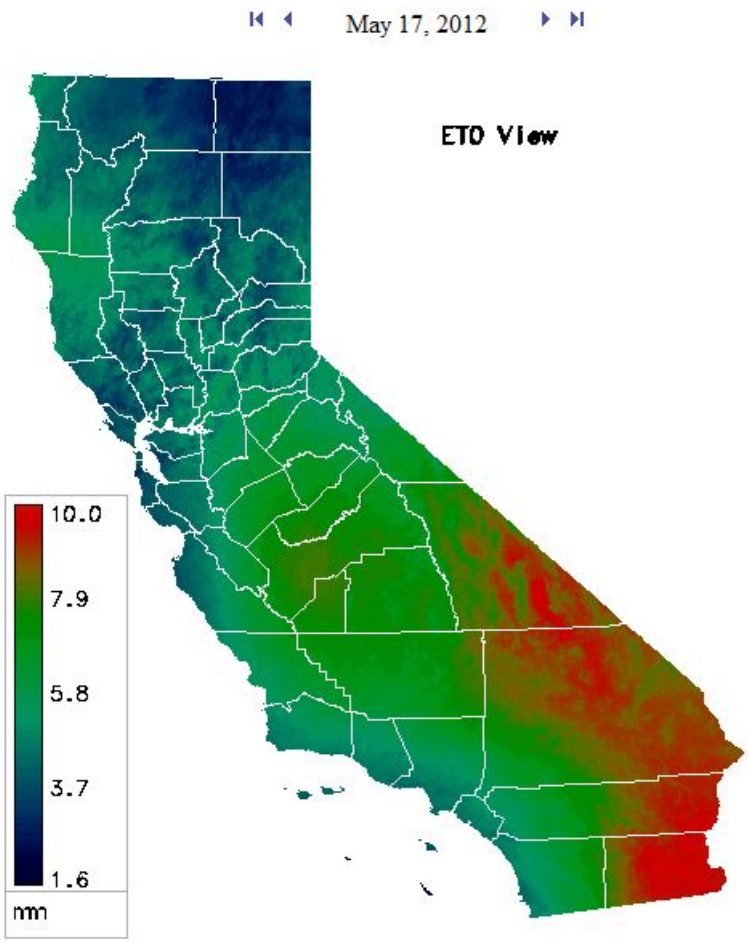

Página en línea versión Beta : http://www.ecocast.org/dgw/sims

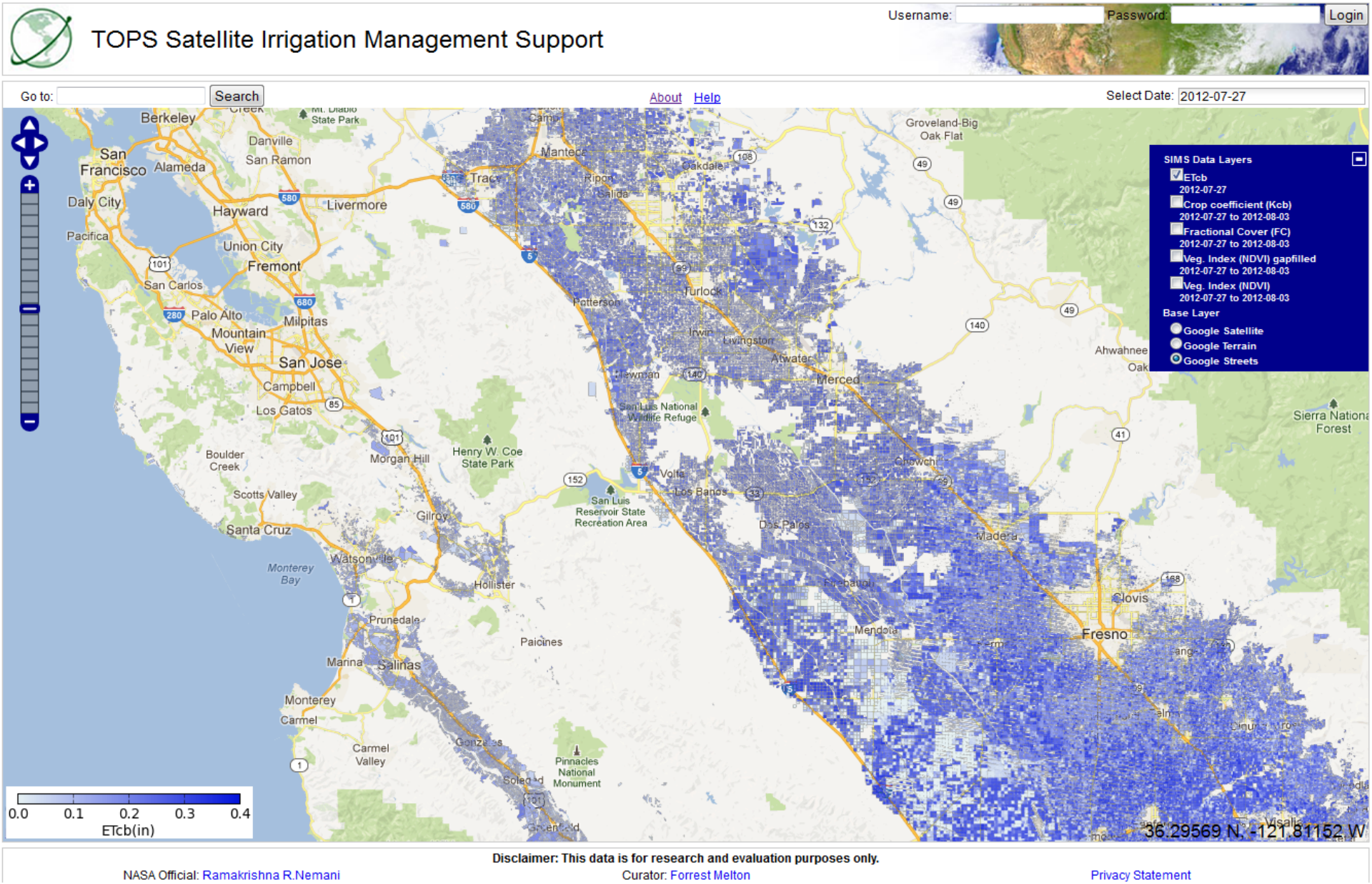

Disclaimer: This data is for research and evaluation purposes only.

NASA Official: Ramakrishna R.Nemani

Curator: Forrest Melton

Privacy Statement

TOPS Satellite Irrigation Management Support

Username: Password: Login

Go to: Search

About Help

Select Date: 2012-07-27

SIMS Data Layers
- ETcb 2012-07-27
- Crop coefficient (Kcb) 2012-07-27 to 2012-08-03
- Fractional Cover (FC) 2012-07-27 to 2012-08-03
- Veg. Index (NDVI) gapfilled 2012-07-27 to 2012-08-03
- Veg. Index (NDVI) 2012-07-27 to 2012-08-03

Base Layer
- Google Satellite
- Google Terrain
- Google Streets

2012-07-27: 38.4396750986, -121.732635713

	current value	2010 history	2011 history	2012 history
ndvi	0.857388	graph csv	graph csv	graph csv
ndvi_GF	0.857388	graph csv	graph csv	graph csv
Fc	0.900309	graph csv	graph csv	graph csv
Kcb	0.997176	graph csv	graph csv	graph csv
ETcb	0.237905	graph csv	graph csv	graph csv
cropType	row crop			

0.0 0.1 0.2 0.3 0.4
ETcb(in)

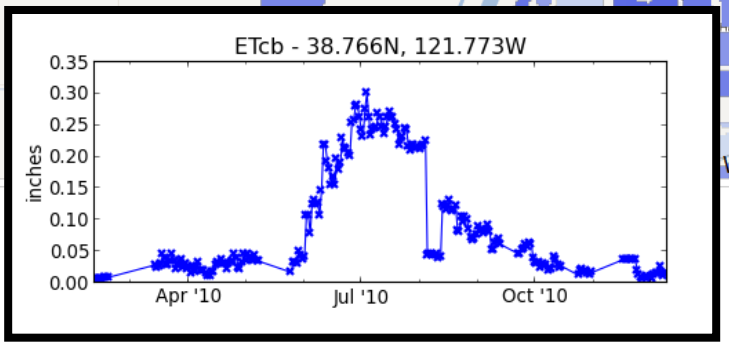

Ventajas/desventajas de la ET derivada de las índices de vegetación

- Útil principalmente para estimar la ET de un cultivo bien irrigado en una superficie de suelo seco
- Este método es sencillo, rápido y barato.
- Puede usarse con otros tipos de imágenes-- no sólo los de Landsat

Resumen

- La ET no se mide directamente con satélites.
- El derivar la ET es un proceso complejo (algunos métodos son más complejos que otros).
- Hay múltiples productos de la ET disponibles que utilizan diferentes métodos e instrumentos de percepción remota a diferentes resoluciones temporales y espaciales.
- Puede descargar datos de la ET del NLDAS, GLDAS, y la Universidad de Montana (del MODIS)
- Todos los datos de la ET derivados de Landsat requieren capacidades de procesamiento especial, PERO uno puede ver/descargar para California de la página en línea del SIMS.

¡Gracias!

Amita Mehta amita.v.mehta@nasa.gov